

10

ROTA 21 - LAGOA - CAIÇARA - VILA NOVA MANHÃ - TARDE



QUADRO DE ÁREAS	
DESCRIÇÃO	DIST (M)
TRECHO_01	1.104,85
TRECHO_02	5.662,96
TRECHO_03	4.288,58
TOTAL	11.056,40

PLANTA DO IMÓVEL

R. ÚNICA

Nome: ROTA 21 - LAGOA - CAIÇARA - VILA NOVA
 Localização: PREFEITURA MUNICIPAL DE TARRAFAS
 Município: TARRAFAS
 Distrito: TARRAFAS
 Estado (UF): CE
 Sit: 170300020
 Total: 1.500,00

CONDIÇÕES

- Indicação de área reservada
- Área de proteção ambiental
- Área de preservação permanente
- Área de preservação urbana
- Área de preservação ecológica
- Área de preservação paisagística
- Área de preservação histórica
- Área de preservação cultural
- Área de preservação arqueológica
- Área de preservação ambiental
- Área de preservação paisagística
- Área de preservação histórica
- Área de preservação cultural
- Área de preservação arqueológica



CONTRATO

PREFEITURA MUNICIPAL DE TARRAFAS

Nº 10

02

ROTA 06 - SAQUINHO - RIACHO VERDE
TURNO: MANHÃ / TARDE



Proj. 430
 Escala 1:5000



PLANTA DO IMÓVEL


MOVADE - SAQUINHO - RIACHO VERDE
 PREFEITURA MUNICIPAL DE TARRAFÁS
 TARRAFÁS
 58934-52005
 CE
 DEZEMBRO 2023
 1:80000

QUADRO DE ÁREAS

DESCRIÇÃO	DIST.(M)
TRECHO_01 - ESTRADA ASFALTICA	347,00
TRECHO_01 - ESTRADA CARROÇAVEI	2.627,00
TRECHO_02 - ESTRADA CARROÇAVEI	478,00
TOTAL	3.452,00

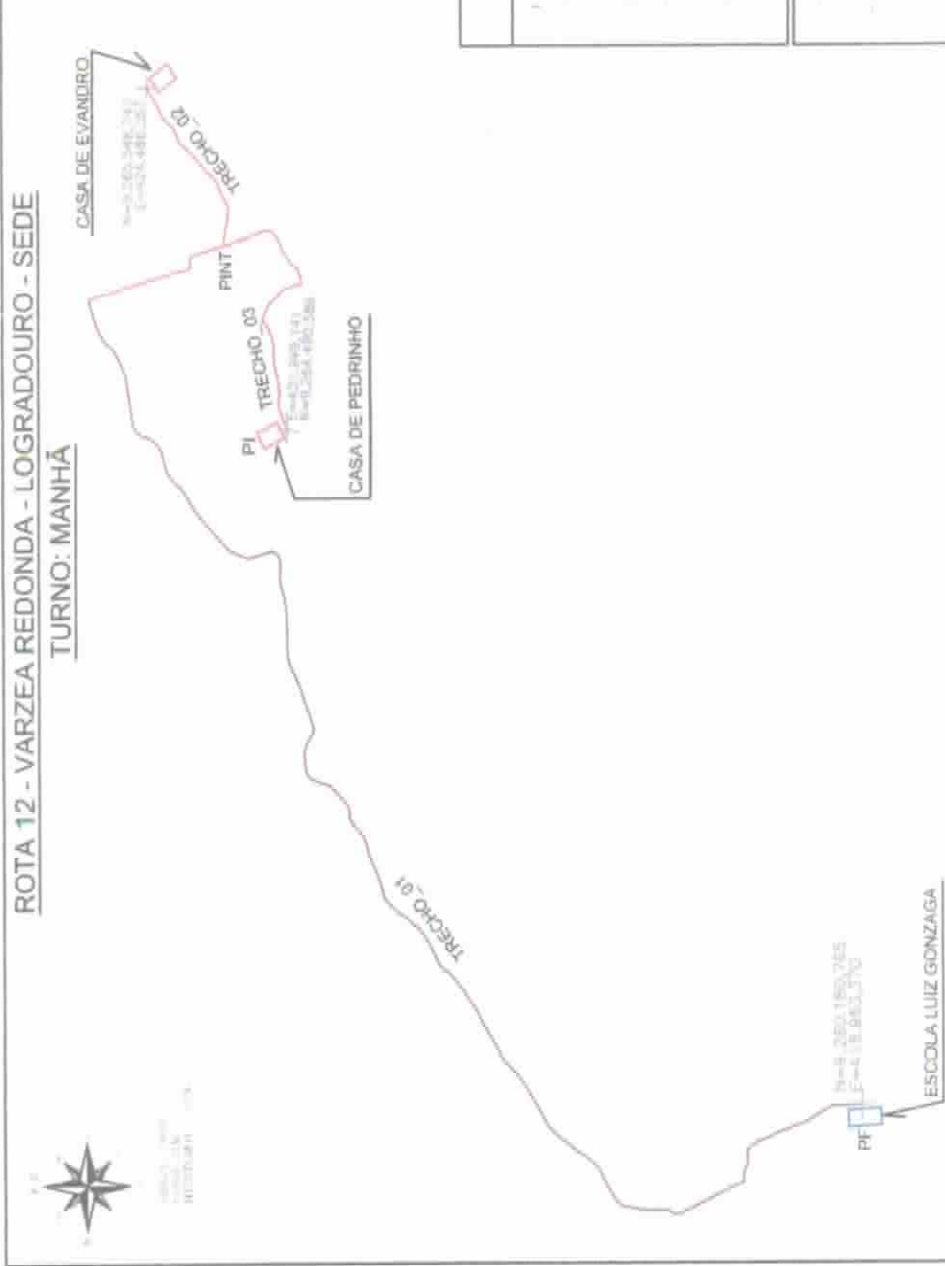
LEGENDA

- ESTRADA CARROÇAVEI NÃO UTILIZADA NA ROTA
- ESTRADA CARROÇAVEI UTILIZADA NA ROTA
- ESTRADA ASFALTICA UTILIZADA NA ROTA
- PI PONTO INICIAL
- PF PONTO FINAL
- PINT PONTO INTERMEDIÁRIO
- ESCOLA
- CASA



ROTA 12 - VARZEA REDONDA - LOGRADOURO - SEDE

TURNO: MANHÃ



QUADRO DE ÁREAS

DESCRIÇÃO	DIST. (M)
TRECHO_01 - ESTRADA CARROÇAVEL	1.158,00
TRECHO_01 - ESTRADA ASFALTICA	10.547,00
TRECHO_02 - ESTRADA CARROÇAVEL	1.373,00
TRECHO_03 - ESTRADA CARROÇAVEL	2.127,00
TOTAL	15.205,00

LEGENDA

- ESTRADA CARROÇAVEL NÃO UTILIZADA NA ROTA
- ESTRADA CARROÇAVEL UTILIZADA NA ROTA
- ESTRADA ASFALTICA UTILIZADA NA ROTA
- PI PUNTO INICIAL
- PF PUNTO FINAL
- PINT PONTO INTERMEDIÁRIO
- ESCOLA
- CASA

PLANTA DO IMÓVEL

FUNDAÇÃO

ROTA 12 - VARZEA REDONDA - LOGRADOURO - SEDE
 PREFEITURA MUNICIPAL DE TAPERA
 TAPERA - CE
 CEP: 61.900-000
 RUA DECEMBRO AZUL
 Nº 12



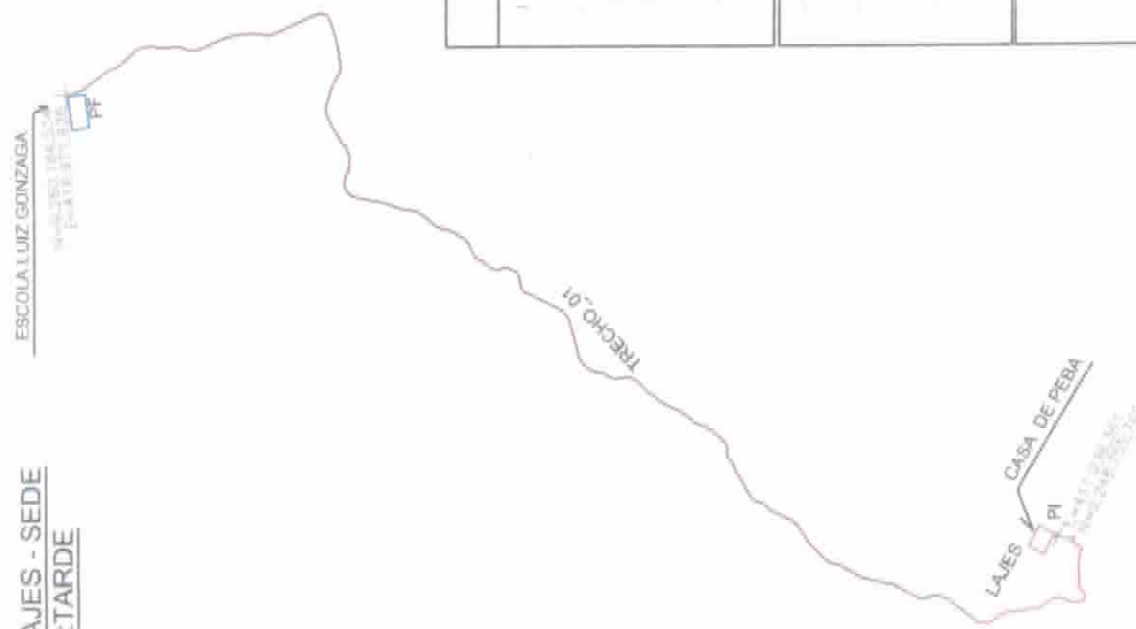
02

ROTA 07 - LAJES - SEDE TURNO: TARDE

ESCOLA LUIZ GONZAGA
RUA LUIZ GONZAGA
PREFEITURA MUNICIPAL DE TARRAFAS



ESCALA: 1:50.000



QUADRO DE ÁREAS


DESCRIÇÃO	DIST. (M)
TRECHO_01 - ESTRADA ASFALTICA	14.756,00
TRECHO_01 - ESTRADA CARROÇÁVEL	2.304,00
TOTAL	17.062,00

LEGENDA

- ESTRADA CARROÇÁVEL NÃO UTILIZADA NA ROTA
- ESTRADA CARROÇÁVEL UTILIZADA NA ROTA
- ESTRADA ASFALTICA UTILIZADA NA ROTA
- PI PONTO INICIAL
- PF PONTO FINAL
- PONTO INTERMEDIÁRIO
- ESCOLA
- CASA

PLANTA DO IMÓVEL

ROTA 07 - LAJES - SEDE
 PREFEITURA MUNICIPAL DE TARRAFAS
 TARRAFAS
 SINCRA 037000
 CE
 DEZEMBRO 2002
 1:40000

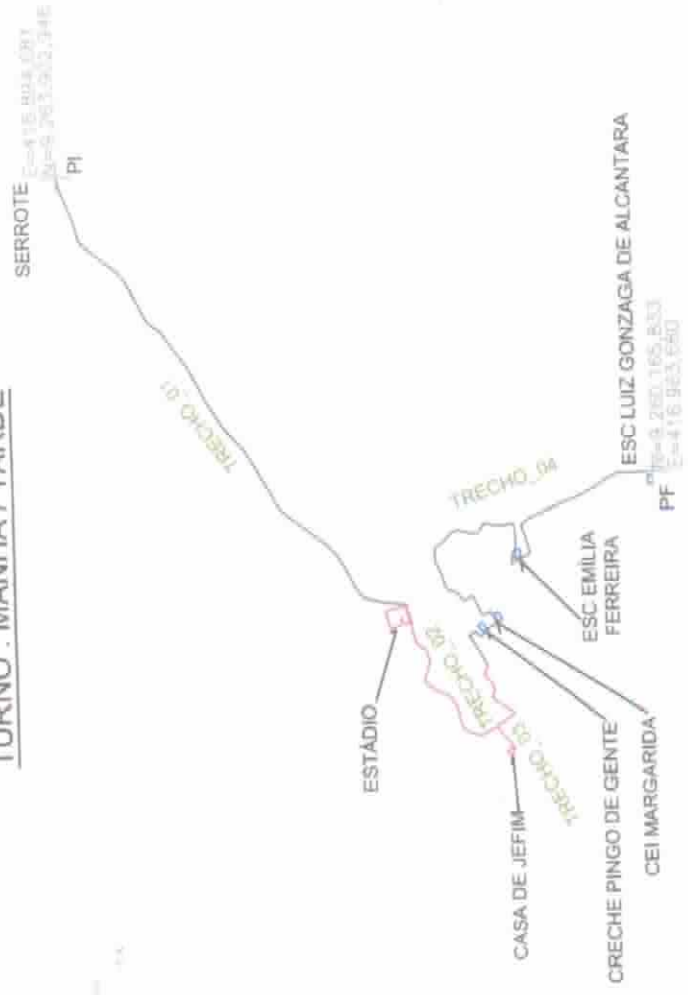


PREFEITURA MUNICIPAL DE TARRAFAS

05


aparecida

ROTA 14 - SERROTE SEDE
TURNO : MANHÃ / TARDE



PLANTA DO IMÓVEL

ROTA 14 - SERROTE - SEDE
PREFEITURA MUNICIPAL DE TARRAFÁS
TARRAFÁS
IRIGUAÇÓDGO
CE
DEZEMBRO 2022
1:80000



QUADRO DE ÁREAS

DESCRIÇÃO	DIST. (M)
TRECHO_01 - ESTRADA ASFALTICA	3.610,00
TRECHO_02 - ESTRADA CARROÇÁVEL	1.722,00
TRECHO_03 - ESTRADA CARROÇÁVEL	182,00
TRECHO_04 - ESTRADA ASFALTICA	3.228,00
TOTAL	8.742,00

LEGENDA

- ESTRADA CARROÇÁVEL NÃO UTILIZADA NA ROTA
- ESTRADA CARROÇÁVEL UTILIZADA NA ROTA
- ESTRADA ASFALTICA UTILIZADA NA ROTA
- PONTO INICIAL
- PONTO FINAL
- PONTO INTERMEDIÁRIO
- ESCOLA
- CASA



06

MAPEAMENTO
ROTA 18 - AFODI - IPUEIRAS
TURNOS: MANHÃ / TARDE




ESCALA: 1:50.000
PROJEÇÃO: UTM
DATUM: WGS 84



PLANTA DO IMÓVEL

- 1 - RUA ROTA 18 - AFODI - IPUEIRAS
- 2 - PREFEITURA MUNICIPAL DE TARRAFAL
- 3 - TARRAFAL
- 4 - BORGALZOSO
- 5 - CE
- 6 - DESEMBRO AREEZ
- 7 - FUNDADO



QUADRO DE ÁREAS

DESCRIÇÃO	DIST.(M)
TRECHO_01 - ESTRADA CARROÇÁVEL	10.052,00
TOTAL	10.052,00

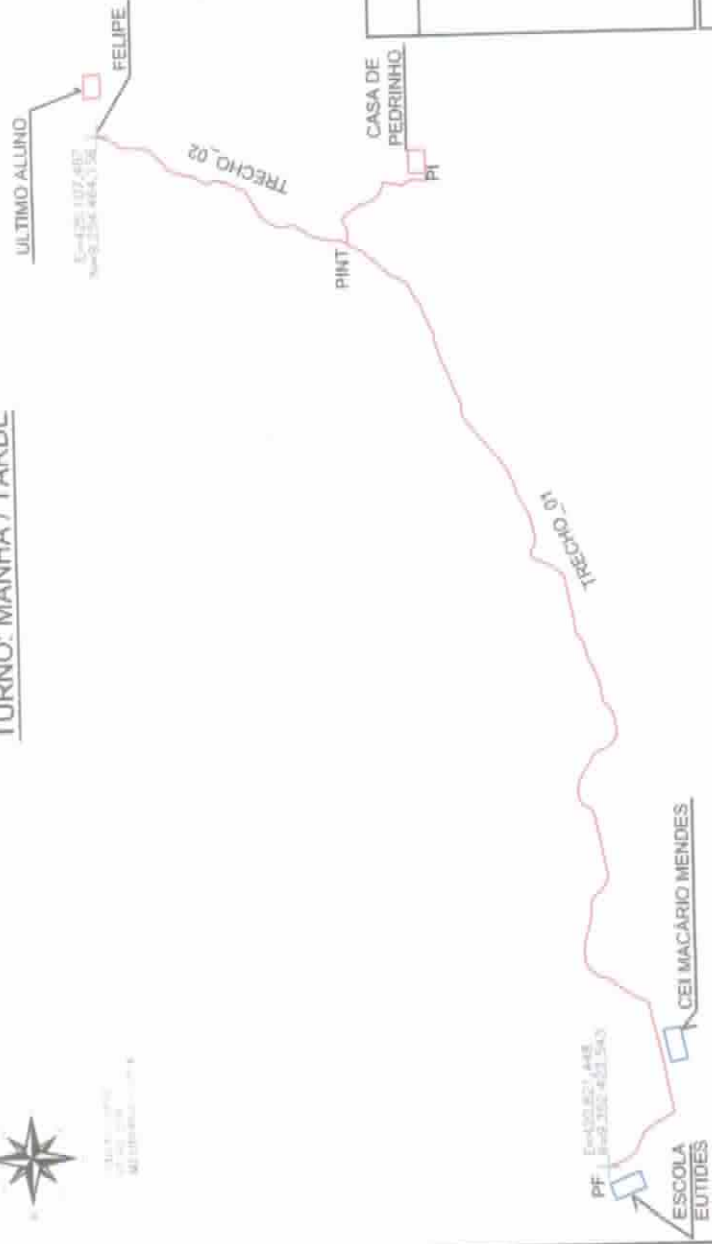
LEGENDA

- ESTRADA CARROÇÁVEL NÃO UTILIZADA NA ROTA
- ESTRADA CARROÇÁVEL UTILIZADA NA ROTA
- ESTRADA ASFÁLTICA UTILIZADA NA ROTA
- P1 PONTO INICIAL
- PF PONTO FINAL
- PINT PONTO INTERMEDIÁRIO
- ESCOLA
- CASA





ROTA 03: FELIPE - VILA NOVA
TURNO: MANHÃ / TARDE



QUADRO DE ÁREAS

DESCRIÇÃO	DIST. (M)
TRECHO_01 - ESTRADA CARROÇÁVEL	5.181,00
TRECHO_02 - ESTRADA CARROÇÁVEL	1.217,00
TOTAL	6.398,00

LEGENDA

- ESTRADA CARROÇÁVEL NÃO UTILIZADA NA ROTA
- ESTRADA CARROÇÁVEL UTILIZADA NA ROTA
- ESTRADA ASFÁLTICA UTILIZADA NA ROTA
- P1 PONTO INICIAL
- PF PONTO FINAL
- PINT PONTO INTERMEDIÁRIO
- ESCOLA ESCOLA
- CASA CASA

PLANTA DO IMÓVEL

ROTA 03 - FELIPE - VILA NOVA
 PREFEITURA MUNICIPAL DE TARRAFAS
 TARRAFAS
 SERGISSORRE
 CE
 DEZEMBRO 2022
 1:50000



62

E=415.800 E=418.000 E=420.200 E=422.400

ROTA : LAGOA - CAIÇARA - SEDE
TURNO : TARDE

ESC. LUIZ GONZAGA DE
ALCANTARA
E=416,976,590
N=9.260,762,461
PF

TRECHO_04

CASA DE LAPIAL
E=425,932,453
N=9.259,252,757

TRECHO_02

TRECHO_01

CASA DE CHICO RAFAEL
E=425,254,502
N=9.255,212,933
PI

TRECHO_03

ENCRUZILHADA

LEGENDA

- ESTRADA CARROÇAVEL NÃO UTILIZADA NA ROTA
- ESTRADA CARROÇAVEL UTILIZADA NA ROTA
- ESTRADA ASFALTADA UTILIZADA NA ROTA
- PI PONTO INICIAL
- PF PONTO FINAL
- PINT PONTO INTERMEDIÁRIO
- ESCOLA
- CASA

QUADRO DE ÁREAS

DESCRIÇÃO	DIST.(M)
TRECHO_01 - CARROÇAVEL	1.122,00
TRECHO_02 - CARROÇAVEL	4.066,00
TRECHO_03 - CARROÇAVEL	10.579,00
TRECHO_04 - ASFALTO	3.233,00
TOTAL	19.000,00

ESCALA: 1:50000
PROJEÇÃO: UTM
DATUM: BRASILEIRO SADO

PLANTA DO IMÓVEL

ROTA : LAGOA - CAIÇARA - SEDE
PREFEITURA MUNICIPAL DE TARRAFAS
TARRAFAS
TARRAFAS
CE
04/02/2022
1:50000

COMISSÃO PERMANENTE DE LICITAÇÃO

Fis.
TARRAFAS-CE

PREFEITURA MUNICIPAL DE TARRAFAS

N=9,264,200

N=9,262,000

N=9,259,800

N=9,257,600


09

ROTA 17 - CACIMBAS - VILA NOVA - SEDE
TURNO: TARDE



ESCALA: 1:5000
 1:5000
 MEDIANTE: 100 M

M=9.290.228,39E
 E=416.886,31W
 ESCOLA LUIZ GONZAGA



LEGENDA

- ESTRADA CARROÇAVEL NÃO UTILIZADA NA ROTA
- ESTRADA CARROÇAVEL UTILIZADA NA ROTA
- ESTRADA ASFALTICA UTILIZADA NA ROTA
- PI PONTO INICIAL
- PF PONTO FINAL
- PI NT PONTO INTERMEDIÁRIO
- ESCOLA
- CASA

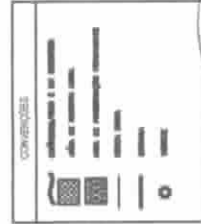
QUADRO DE ÁREAS

DESCRIÇÃO	DIST. (M)
TRECHO_01 - ESTRADA CARROÇAVEL	14.537,00
TRECHO_01 - ESTRADA ASFALTICA	3.300,00
TOTAL	17.837,00



PLANTA DO IMÓVEL

Local: ROTA 17 - CACIMBAS - VILA NOVA - SEDE
 Prop. S/O: PREFEITURA MUNICIPAL DE TARRAFAS
 nº 01: TARRAFAS
 Tipo: SIRGAS2000
 Sit. RE: CE
 M: DEZEMBRO 2022
 Esc: 1:90000

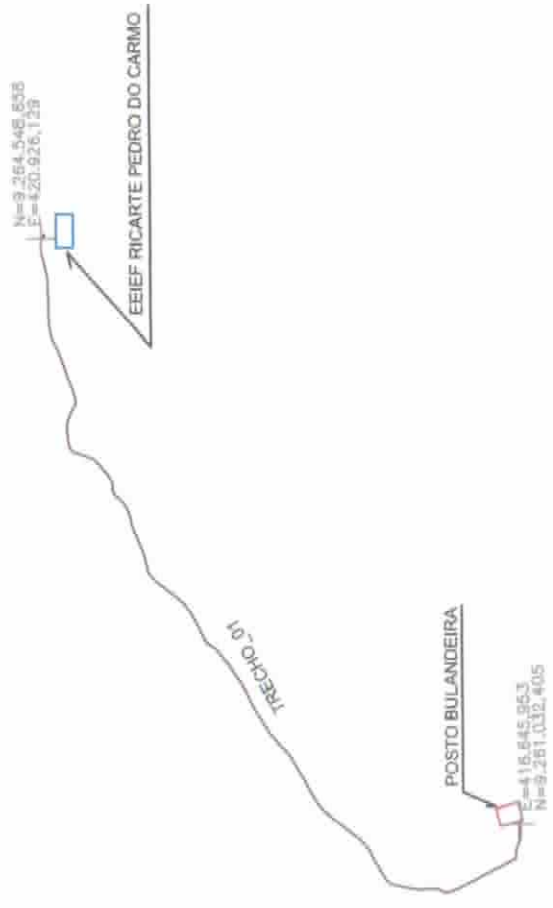


10

ROTA 08 - POSTO BULANDEIRA - PATOS
TURNO: MANHÃ / TARDE



UNIDADE: 200000
 TITULO: 0000
 QUILÔMETROS: 0000



QUADRO DE ÁREAS

DESCRIÇÃO	DIST. (M)
TRECHO_01 - ESTRADA ASFALTICA	5.903,00
TOTAL	5.903,00


LEGENDA

- ESTRADA CARROÇAVEL NÃO UTILIZADA NA ROTA
- ESTRADA CARROÇAVEL UTILIZADA NA ROTA
- ESTRADA ASFALTICA UTILIZADA NA ROTA
- PI PUNTO INICIAL
- PF PUNTO FINAL
- PINT PUNTO INTERMEDIÁRIO
- ESCOLA
- CASA



PLANTA DO IMÓVEL


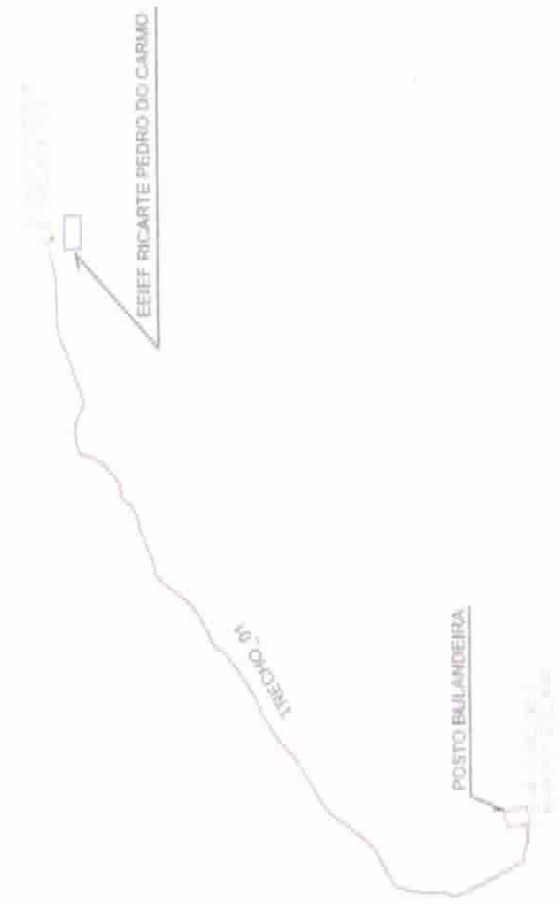
ROTA 08 - POSTO BULANDEIRA - PATOS
 PREFEITURA MUNICIPAL DE TARRAFAS
 TARRAFAS
 SIRGAS2000
 CE
 DEZEMBRO 2022
 1:80000



PREFEITURA MUNICIPAL DE TARRAFAS


ef

ROTA 08 - POSTO BULANDEIRA - PATOS
TURNO-MANHÃ / TARDE



PLANTA DO IMÓVEL

- 1. 01 - 02 - 03 - 04 - 05 - 06 - 07 - 08 - 09 - 10 - 11 - 12 - 13 - 14 - 15 - 16 - 17 - 18 - 19 - 20 - 21 - 22 - 23 - 24 - 25 - 26 - 27 - 28 - 29 - 30 - 31 - 32 - 33 - 34 - 35 - 36 - 37 - 38 - 39 - 40 - 41 - 42 - 43 - 44 - 45 - 46 - 47 - 48 - 49 - 50 - 51 - 52 - 53 - 54 - 55 - 56 - 57 - 58 - 59 - 60 - 61 - 62 - 63 - 64 - 65 - 66 - 67 - 68 - 69 - 70 - 71 - 72 - 73 - 74 - 75 - 76 - 77 - 78 - 79 - 80 - 81 - 82 - 83 - 84 - 85 - 86 - 87 - 88 - 89 - 90 - 91 - 92 - 93 - 94 - 95 - 96 - 97 - 98 - 99 - 100



DESCRIÇÃO	DIST.(M)
TRECHO_01 - ESTRADA ASFALTICA	6.903,00
TOTAL	6.903,00

LEGENDA

- ESTRADA CARROÇÁVEL NÃO UTILIZADA NA ROTA
- ESTRADA CARROÇÁVEL UTILIZADA NA ROTA
- ESTRADA ASFALTICA UTILIZADA NA ROTA
- PI PONTO INICIAL
- PF PONTO FINAL
- PI/PT PONTO INTERMEDIÁRIO
- ESCOLA
- CASA



Wagner

ROTA 04: CACHOEIRA DOS RICARTO - SEDE
TURNO: MANHÃ / TARDE



ESCOLA EMÍLIA FERREIRA
 PF



MAPA DE SITUAÇÃO
 1:50000



QUADRO DE ÁREAS


DESCRIÇÃO	DIST. (M)
TRECHO_01 - ESTRADA CARROÇÁVEL	9.380,00
TRECHO_01 - ESTRADA ASFALTICA	4.390,00
TOTAL	13.770,00

LEGENDA

- ESTRADA CARROÇÁVEL NÃO UTILIZADA NA ROTA
- ESTRADA CARROÇÁVEL UTILIZADA NA ROTA
- ESTRADA ASFALTICA UTILIZADA NA ROTA
- PI PUNTO INICIAL
- PF PUNTO FINAL
- PIINT PUNTO INTERMEDIÁRIO
- ESCOLA
- CASA

PLANTA DO IMÓVEL

ROTA 04 - CACHOEIRA DOS RICARTO - SEDE
 PREFEITURA MUNICIPAL DE TARRAFAS
 TARRAFAS
 SINALS/2000
 CE
 DEZEMBRO 2002
 Y 80700



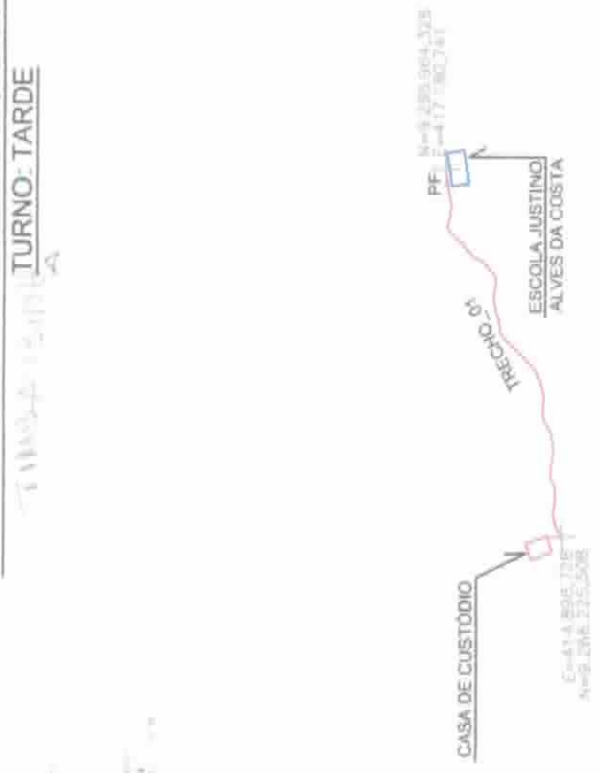
PREFEITURA MUNICIPAL DE TARRAFAS

13 - p 12

ROTA 10 - VARZINHA - COLÉGIO JUSTINO ALVES DA COSTA
TURNOS: TARDE



MAPA DE SITUAÇÃO



ESCALA: 1:10000

PLANTA DO IMÓVEL

ROTA 10 - VARZINHA - COLÉGIO JUSTINO ALVES DA COSTA
 PREFEITURA MUNICIPAL DE TARRAFAS
 TARRAFAS
 BURGALSOBO
 CE
 DEZEMBRO 2022
 1:10000

TI: UNICA



LEGENDA

- ESTRADA CARROÇÁVEL NÃO UTILIZADA NA ROTA
- ESTRADA CARROÇÁVEL UTILIZADA NA ROTA
- ESTRADA ASFÁLTICA UTILIZADA NA ROTA
- PUNTO INICIAL
- PUNTO FINAL
- PUNTO INTERMEDIÁRIO
- ESCOLA
- CASA

QUADRO DE ÁREAS

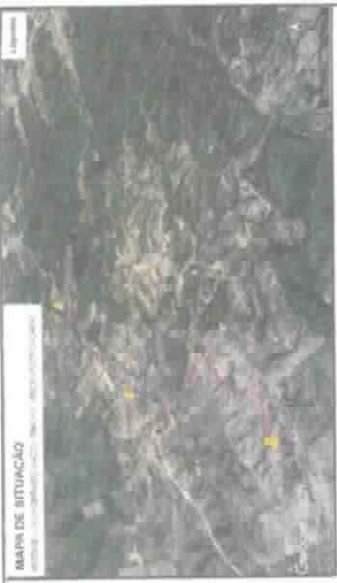
DESCRIÇÃO	DIST.(M)
TRECHO_01 - ESTRADA CARROÇÁVEL	2.566,00
TOTAL	2.566,00



PREFEITURA MUNICIPAL DE TARRAFAS

19-13

ROTA 05 - CACHOEIRA DO INÁCIO - RIACHO VERDE - RETIRO-CAPÃO
TURNO: MANHÃ / TARDE



ORIENTAÇÃO
 POR MEIO DO
 VEICULÁRIO - 3074



QUADRO DE ÁREAS

DESCRIÇÃO	DIST. (M)
TRECHO_01 - ESTRADA ASFALTICA	2.157,00
TRECHO_02 - ESTRADA ASFALTICA	2.680,00
TRECHO_03 - ESTRADA ASFALTICA	416,00
TRECHO_03 - ESTRADA CARROÇÁVEL	2.861,00
TOTAL	8.114,00

LEGENDA

- ESTRADA CARROÇÁVEL NÃO UTILIZADA NA ROTA
- ESTRADA CARROÇÁVEL UTILIZADA NA ROTA
- ESTRADA ASFALTICA UTILIZADA NA ROTA
- PI PONTO INICIAL
- PE PONTO FINAL
- PINT PONTO INTERMEDIÁRIO
- ESCOLA
- CASA

PLANTA DO IMÓVEL

ÁVULGA

ROTA 05 - CACHOEIRA DO INÁCIO - RIACHO VERDE - RETIRO-CAPÃO
 (PREFEITURA MUNICIPAL DE TARRAFAS)

Localidade: TARRAFAS
 Município: TARRAFAS
 Estado: CE
 Data: DEZEMBRO 2022
 Folha: 1.918/00



PREFEITURA MUNICIPAL DE TARRAFAS

ROTA 15 - SERRINHA DE DENTRO - RIACHO VERDE
TURNO: MANHÃ



MAPA DE SITUAÇÃO



PROJ. CARTELA
 ESCALA: 1:10000
 DATA: 15/08/2022

PLANTA DO IMÓVEL

ALUGA

1.1 ROTA 15 - SERRINHA DE DENTRO - RIACHO VERDE
 2.1 PREFEITURA MUNICIPAL DE TARRAFAS
 3.1 TARRAFAS
 4.1 SUGA 20000
 5.1 CE
 6.1 DEZEMBRO 2022
 7.1 1.80000



LEGENDA

- ESTRADA CARROÇAVEL NÃO UTILIZADA NA ROTA
- ESTRADA CARROÇAVEL UTILIZADA NA ROTA
- ... ESTRADA ASFALTICA UTILIZADA NA ROTA
- ◆ PONTO INICIAL
- PONTO FINAL
- PONTO INTERMEDIÁRIO
- ▭ ESCOLA
- ▭ CASA

QUADRO DE ÁREAS

DESCRIÇÃO	DIST. (M)
TRECHO_01 - ESTRADA CARROÇAVEL	3.540,00
TRECHO_02 - ESTRADA ASFALTICA	2.680,00
TOTAL	6.220,00

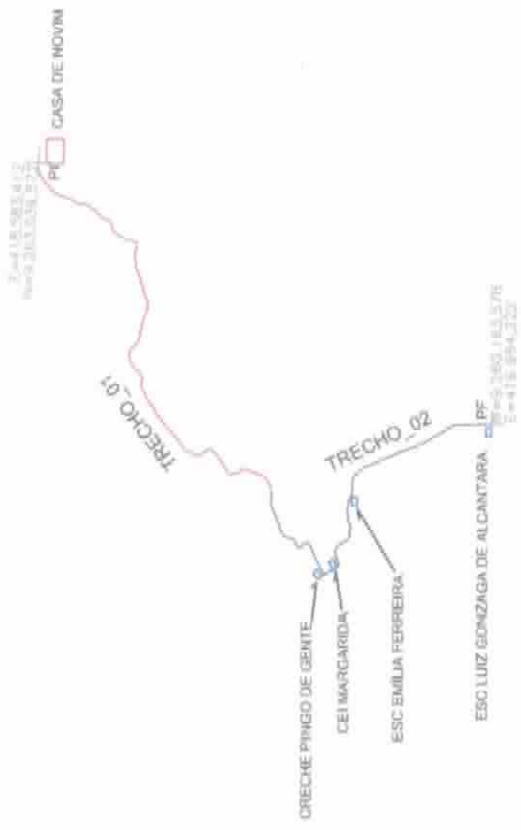


16/15

ROTA 13 : ARAÇAS - SEDE
TURNO : TARDE



SECRETARIA DE PLANEJAMENTO E GESTÃO
MUNICÍPIO DE ARAÇAS - CE



QUADRO DE ÁREAS


DESCRIÇÃO	DIST.(M)
TRECHO_01 - ESTRADA CARROÇAVEL	3.059,00
TRECHO_02 - ESTRADA ASFALTICA	2.393,00
TOTAL	5.452,00

LEGENDA

- ESTRADA CARROÇAVEL NÃO UTILIZADA NA ROTA
- ESTRADA CARROÇAVEL UTILIZADA NA ROTA
- ESTRADA ASFALTICA UTILIZADA NA ROTA
- PI PUNTO INICIAL
- PF PUNTO FINAL
- PIPI PUNTO INTERMEDIARIO
- ESCOLA
- CASA

PLANTA DO IMÓVEL

ROTA 13 - ARAÇAS - SEDE
 PREFEITURA MUNICIPAL DE ARAÇAS
 ARAÇAS
 CEP: 63.000-000
 CE
 DEZEMBRO/2022
 1:80000



17-16

ROTA 01.1: RIACHO DA JUREMA - BOA VISTA TURNO: MANHÃ



ESCALA: 1:50000
PROJEÇÃO: UTM
DATUM: BRASILEIRO

CASA DE JUVENAL
PI E=458.094,154
N=9.251.514,375



QUADRO DE ÁREAS

DESCRIÇÃO	DIST.(M)
TRECHO_01 - ESTRADA CARROÇÁVEL	3.273,72
TOTAL	3.273,72


LEGENDA

- ESTRADA CARROÇÁVEL NÃO UTILIZADA NA ROTA
- ESTRADA CARROÇÁVEL UTILIZADA NA ROTA
- ESTRADA ASFALTICA UTILIZADA NA ROTA
- PI PONTO INICIAL
- PF PONTO FINAL
- PINT PONTO INTERMEDIÁRIO
- ESCOLA
- CASA



PLANTA DO IMÓVEL

ROTA 01.1: RIACHO DA JUREMA - BOA VISTA
PREFEITURA MUNICIPAL DE TERRAÇOS
TERRAÇOS
385545200
ICE
DEZEMBRO 2002
1:50000



10

ROTA 02: BOA VISTA - PAU BRANCO
TURNOS: TARDE



ESCALA: 1:50000
 0 100 200 300 400 500 metros

E=428.927,920
 N=9.249.895,197
ESCOLA DA BOA VISTA
 PF

CASA DE JOSÉ VIEIRA
 PI
 E=431.029,627
 N=9.248.787,781

TRECHO_01



PLANTA DO IMÓVEL

1.1) ROTA 02: BOA VISTA - PAU BRANCO
 1.2) PREFEITURA MUNICIPAL DE TARRAFÁS
 1.3) TARRAFÁS
 1.4) CEP: 63023000
 1.5) UF: CE
 1.6) DEZEMBRO 2022
 1.7) 1:50000

URUBA



QUADRO DE ÁREAS

DESCRIÇÃO	DIST.(M)
TRECHO_01 - ESTRADA CARROÇAVEL	2.767,39
TOTAL	2.767,39

LEGENDA

- ESTRADA CARROÇAVEL NÃO UTILIZADA NA ROTA
- ESTRADA CARROÇAVEL UTILIZADA NA ROTA
- ESTRADA ASFALTICA UTILIZADA NA ROTA
- PI PONTO INICIAL
- PF PONTO FINAL
- PINT PONTO INTERMEDIÁRIO
- ESCOLA
- CASA



19

ROTA 16 - ENCRUZILHADA - COLÉGIO JUSTINO ALVES DA COSTA
TURNOS: TARDE



ESCALA 200M
 TUDO EM
 METROS - 200M




LEGENDA

- ESTRADA CARROÇAVEL NÃO UTILIZADA NA ROTA
- ESTRADA CARROÇAVEL UTILIZADA NA ROTA
- ESTRADA ASFALTICA UTILIZADA NA ROTA
- PI PONTO INICIAL
- PF PONTO FINAL
- PIINT PONTO INTERMEDIÁRIO
- ESCOLA
- CASA

QUÁDRÔ DE ÁREAS

DESCRIÇÃO	DIST (M)
TRECHO_01 - ESTRADA CARROÇAVEL	2.824,00
TOTAL	2.824,00



PLANTA DO IMÓVEL

Nome	TIPO
ROTA 16 - ENCRUZILHADA - COLÉGIO JUSTINO ALVES	
PREFEITURA MUNICIPAL DE TARRAFAS	
TARRAFAS	
SITUAÇÃO	
DE 25/08/2022	
F. 80000	

Área e Quantidade

Área

Quantidade

CONTORNOS



MAPA DE SITUAÇÃO
Escala: 1:100000
Cidade: Tarrafas



ROTA 11 - VARZINHA - SEDE
TURNO: MANHÃ

28-10



CASA DE CUSTÓDIO

PI

E=414.828 225
N=60286 225

Proj. 440
M. 440



N=6280 000 285
E=415 983 370

PF

ESCOLA LUIZ GONZAGA

QUADRO DE ÁREAS

DESCRIÇÃO	DIST.(M)
TRECHO_01 - ESTRADA CARROÇÁVEL	7.123,00
TRECHO_01 - ESTRADA ASFALTICA	6.292,00
TOTAL	13.415,00

LEGENDA

- ESTRADA CARROÇÁVEL NÃO UTILIZADA NA ROTA
- ESTRADA CARROÇÁVEL UTILIZADA NA ROTA
- ESTRADA ASFALTICA UTILIZADA NA ROTA
- PI PONTO INICIAL
- PF PONTO FINAL
- PINT PONTO INTERMEDIÁRIO
- ESCOLA ESCOLA
- CASA CASA

PLANTA DO IMÓVEL

1.41 ROTA 11 - VARZINHA - SEDE
PREFEITURA MUNICIPAL DE TARRAFAS
TARRAFAS
SERGIASZORO
CE
DEZEMBRO 2022
1:800000

FLUNGA



Fis.
PREFEITURA MUNICIPAL DE TARRAFAS

ROTA 22 - ESCONDIDO - CACIMBAS - MATA - VILA NOVA
TURNOS: MANHÃ / TARDE



ESCALA: 1:10000
 PROJ. L. 1000
 INTERMEDIÁRIO: 1000



LEGENDA

- ESTRADA CARROÇAVEL NÃO UTILIZADA NA ROTA
- ESTRADA CARROÇAVEL UTILIZADA NA ROTA
- ESTRADA ASFALTICA UTILIZADA NA ROTA
- PI PONTO INICIAL
- PF PONTO FINAL
- PINT PONTO INTERMEDIÁRIO
- ESCOLA ESCOLA
- CASA CASA

QUADRO DE ÁREAS

DESCRIÇÃO	DIST (M)
TRECHO_01 - ESTRADA CARROÇAVEL	8.654,00
TOTAL	8.654,00




PLANTA DO IMÓVEL

FUNDO

ROTA 22 - ESCONDIDO - CACIMBAS - MATA - VILA NOVA
 PREFEITURA MUNICIPAL DE TARRAFAS

Localidade: TARRAFAS
 Censo: BR-2020000
 Data (M): 01
 Dia: DEZEMBRO 2022
 Escala: 1:8000



Rota e Ferramentas
 Área
 Tamanho (m²)



12/09

ROTA 20- BARRA DO URUCU- IPUEIRAS
TURNO: MANHÃ / TARDE



CASA DE IRACEMA
 E=415,426,50M
 P=8,258,966,15Z

P1

TRECHO_01

PF

E=4,251,254,11Z
 P=4,068,560

ESC ELIANUBIO DE LACERDA




Proj. 2020

PLANTA DO IMÓVEL

ROTA 20 - BARRA DO URUCU - IPUEIRAS
 PREFEITURA MUNICIPAL DE TARRAFÁS
 TARRAFÁS
 CEP: 51943200
 CN
 DECEMBER 2022
 1-80000

ELIMCA



LEGENDA

- ESTRADA CARROÇÁVEL NÃO UTILIZADA NA ROTA
- ESTRADA CARROÇÁVEL UTILIZADA NA ROTA
- ESTRADA ASFÁLTICA UTILIZADA NA ROTA
- P1 PUNTO INICIAL
- PF PUNTO FINAL
- PINT PUNTO INTERMEDIÁRIO
- ESCOLA ESCOLA
- CASA CASA

QUADRO DE ÁREAS

DESCRIÇÃO	DIST.(M)
TRECHO_01 - ESTRADA CARROÇÁVEL	6.993,00
TOTAL	6.993,00



E=415.800

E=418.000

E=420.200

E=422.400

24-22

ROTA : IPUEIRAS - TIMBAÚBA
TURNO : MANHÃ / TARDE

N=9.264.200

N=9.262.000

N=9.259.800

N=9.257.600

ESCOLA ELIANÚBIO
DE LACERDA
N=9.257.283,992
PF E=410.684,280

TRECHO_01

E=407.000,068
N=9.254.979,508

PI | P.S.F

JOSÉ BERNADO SOUSA

LEGENDA

---	ESTRADA CARROÇAVEL NÃO UTILIZADA NA ROTA
---	ESTRADA CARROÇAVEL UTILIZADA NA ROTA
---	ESTRADA ASFALTADA UTILIZADA NA ROTA
PI	PONTO INICIAL
PF	PONTO FINAL
PINT	PONTO INTERMEDIÁRIO
□	ESCOLA
□	CASA

QUADRO DE ÁREAS


DESCRIÇÃO	DIST.(M)
TRECHO_01 - CARROÇAVEL	5.000,00
TOTAL	5.000,00

E=415.800

E=418.000

E=420.200

E=422.400



Responsável Técnico
Francisco Wagner Medeiros Teles
CREA-CE 43750D

N=9.264.200

PLANTA DO IMÓVEL

PL ÚNICA

Imóvel: ROTA - IPUEIRAS - TIMBAÚBA
 Propriedade: PREFEITURA MUNICIPAL DE TARRAFAS
 Município: TARRAFAS
 Cidade: TARRAFAS
 Estado (UF): CE
 Data: 04/03/2022
 Escala: 1:50000

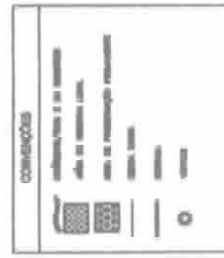
N=9.262.000

Áreas e Figuras:

Área:

N=9.259.800

Perímetro (m):



ASSINATURAS

PREFEITURA MUNICIPAL DE TARRAFAS

N=9.257.600

