


QUADRO DE DISTÂNCIAS

DESCRIÇÃO	DISTÂNCIA
TRECHO 01	2.000,00
TRECHO 02	0,00
TRECHO 3	0,00
TRECHO 4	0,00
TOTAL	2.000,00

  
Eng. João Bosco Pereira Araújo  
CREA-PE 16.083-D



PREFEITURA MUNICIPAL DE TARRAFAS

DESCRIÇÃO: BOQUEIRÃO - LOGRADOURO - 1.20  
BOQUEIRÃO - LOGRADOURO

LOCAL: TARRAFAS

ENG* RESP.:	PROP.: PREFEITURA MUNICIPAL DE TARRAFAS	ESCALA: 1:30000
DESENHISTA :	TOPÓGRAFO:	DATA : ABRIL / 2022

TRECHO CACHOEIRA - FUNDÃO - VOLTA

E=422.022,718  
N=9.250.478,162  
CACHOEIRA



  
Eng. João Bosco Pereira Araújo  
CREA-PE 16.083-D

E=424.953,364  
N=9.245.205,143  
FUNDÃO

QUADRO DE DISTÂNCIAS

DESCRIÇÃO	DISTÂNCIA
TRECHO 01	7.500,00
TRECHO 02	0,00
TOTAL	7.500,00



PREFEITURA MUNICIPAL DE TARRAFAS

DESCRIÇÃO: CACHOEIRA - VOLTA - FUNDÃO -1.21  
CACHOEIRA - VOLTA - FUNDÃO

LOCAL: TARRAFAS

ENG° RESP.:	PROP.: PREFEITURA MUNICIPAL DE TARRAFAS	ESCALA: 1:30000
DESENHISTA :	TOPÓGRAFO:	DATA : ABRIL / 2022



OBRAS DE RECONSTRUÇÃO

E=411.955,2971,198  
N=9.248,529,198

E=416.964,673  
N=9.249,422,658

QUADRO DE DISTÂNCIAS	
DESCRIÇÃO	DISTÂNCIA
TRECHO 01	7.000,00
TRECHO 02	0,00
TOTAL	7.000,00

  
 Eng. João Bosco Pereira Araújo  
 CREA-PE 16.083-D



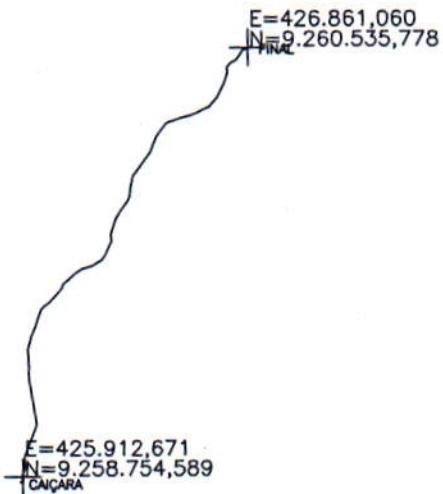
## PREFEITURA MUNICIPAL DE TARRAFAS

DESCRICAÇÃO: CACIMBAS - ESCONDIDO - LAJES - 1.22  
CACIMBAS - ESCONDIDO - LAJES

LOCAL: TARRAFAS

ENG* RESP.:	PROP.: PREFEITURA MUNICIPAL DE TARRAFAS	ESCALA: 1:30000
DESENHISTA :	TOPÓGRAFO:	DATA : ABRIL / 2022

TRECHO CAIÇARA - INGÁ



QUADRO DE DISTÂNCIAS

DESCRIÇÃO	DISTÂNCIA
TRECHO 01	2.200,00
TRECHO 02	0,00
TOTAL	2.200,00

  
Eng. João Bosco Pereira Araújo  
CREA-PE 16.083-D




PREFEITURA MUNICIPAL DE TARRAFAS

DESCRIÇÃO: CAIÇARA - INGÁ - 1.23  
CAIÇARA - INGÁ

LOCAL: TARRAFAS


ENGº RESP.:	PROP.: PREFEITURA MUNICIPAL DE TARRAFAS	ESCALA: 1:30000
DESENHISTA :	TOPÓGRAFO:	DATA : ABRIL / 2022

TRECHO FELIPE - BOA VISTA



QUADRO DE DISTÂNCIAS

DESCRIÇÃO	DISTÂNCIA
TRECHO 01	4.000,00
TRECHO 02	0,00
TOTAL	4.000,00

  
 Eng. João Bosco Pereira Araújo  
 CREA-PE 16.083-D

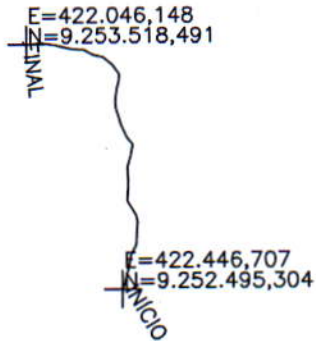


PREFEITURA MUNICIPAL DE TARRAFAS

DESCRIÇÃO: TRECHO FELIPE - BOA VISTA - 1.24  
 TRECHO FELIPE - BOA VISTA

LOCAL: TARRAFAS

ENG° RESP.:	PROP.: PREFEITURA MUNICIPAL DE TARRAFAS	ESCALA: 1:30000
DESENHISTA :	TOPÓGRAFO:	DATA : ABRIL / 2022



QUADRO DE DISTÂNCIAS

DESCRIÇÃO	DISTÂNCIA
TRECHO 01	1.330,00
TRECHO 02	0,00
TOTAL	1.330,00

  
Eng. João Bosco Pereira Araújo  
CREA-PE 16.083-D



## PREFEITURA MUNICIPAL DE TARRAFAS

DESCRIÇÃO: TRECHO FELIPE - VAQUEJADOR - 1.25  
TRECHO FELIPE - VAQUEJADOR

LOCAL: TARRAFAS

ENG* RESP.:	PROP.: PREFEITURA MUNICIPAL DE TARRAFAS	ESCALA: 1:30000
DESENHISTA :	TOPÓGRAFO:	DATA : ABRIL / 2022

TRECHO GUARIBAS - ENCRUZILHADA



E=419.144,251  
N=9.255.611,798  
PINAL DE TRECHO

E=420.817,742  
N=9.252.429,115  
ESCOLA

QUADRO DE DISTÂNCIAS

DESCRIÇÃO	DISTÂNCIA
TRECHO 01	4.670,00
TRECHO 02	0,00
TOTAL	4.670,00

  
Eng. João Bosco Pereira Araújo  
CREA-PE 16.083-D



PREFEITURA MUNICIPAL DE TARRAFAS

DESCRICAÇÃO: TRECHO GUARIBAS - ENCRUZILHADA - 1.26  
TRECHO GUARIBAS - ENCRUZILHADA

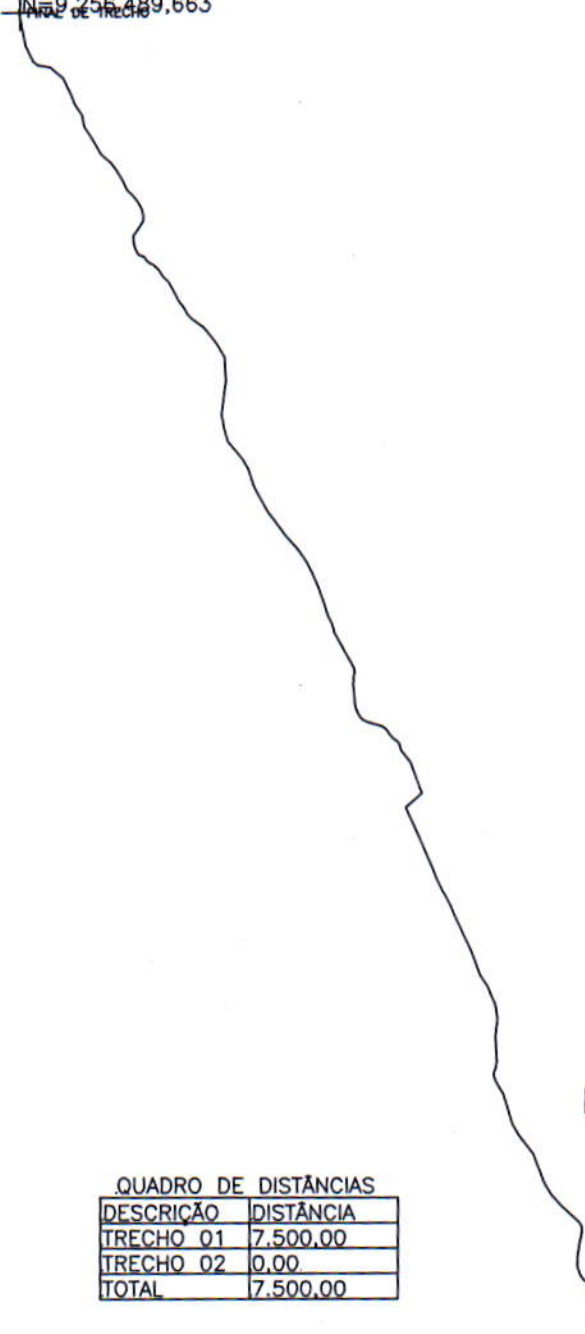
LOCAL: TARRAFAS

ENG* RESP.:	PROP.: PREFEITURA MUNICIPAL DE TARRAFAS	ESCALA: 1:30000
DESENHISTA :	TOPÓGRAFO:	DATA : ABRIL/2022

TRECHO SERRINHA - TIMBAÚBA



E=409.012,889  
N=9.256.489,663  
Área de Trecho



  
Eng. João Bosco Pereira Araújo  
CREA-PE 16.083-D

QUADRO DE DISTÂNCIAS	
DESCRIÇÃO	DISTÂNCIA
TRECHO 01	7.500,00
TRECHO 02	0,00
TOTAL	7.500,00

E=411.484,674  
N=9.251.043,407  
ESCOLA



PREFEITURA MUNICIPAL DE TARRAFAS

DESCRICAÇÃO: TRECHO SERRINHA - TIMBAÚBA - 1.27  
TRECHO SERRINHA - TIMBAÚBA

LOCAL: TARRAFAS

ENGº RESP.:	PROP.: PREFEITURA MUNICIPAL DE TARRAFAS	ESCALA: 1:30000
DESENHISTA :	TOPÓGRAFO:	DATA : ABRIL / 2022





INICIO  
E=411.968,697  
N=9.258.132,028

FINAL  
E=414.735,976  
N=9.254.940,276

  
Eng. João Bosco Pereira Araújo  
CREA-PE 16.083-D

QUADRO DE DISTÂNCIAS

DESCRIÇÃO	DISTÂNCIA
TRECHO 01	5.000,00
TRECHO 02	0,00
TRECHO 3	0,00
TRECHO 4	0,00
TOTAL	5.000,00

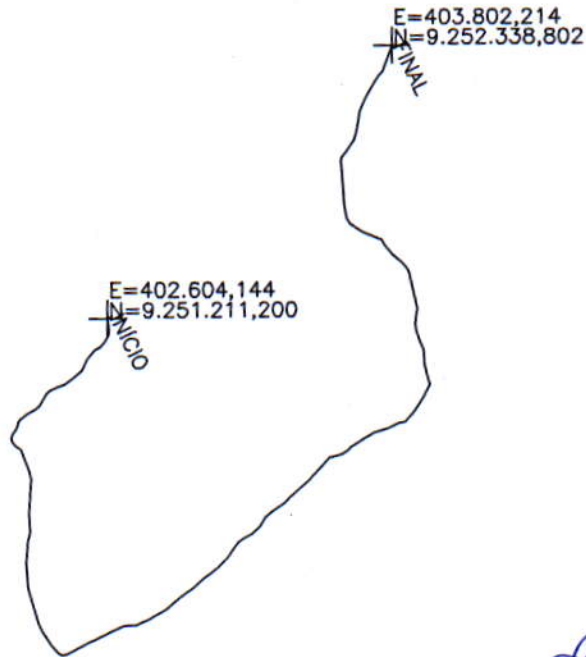


PREFEITURA MUNICIPAL DE TARRAFAS

DESCRIÇÃO: MANSINHO - RIACHO VERDE - 1.28  
MANSINHO - RIACHO VERDE

LOCAL: TARRAFAS

ENG* RESP.:	PROP.: PREFEITURA MUNICIPAL DE TARRAFAS	ESCALA: 1:30000
DESENHISTA :	TOPÓGRAFO:	DATA : ABRIL / 2022



*Eng. João Bosco Pereira Araújo*  
 CREA-PE 16.083-D

QUADRO DE DISTÂNCIAS

DESCRIÇÃO	DISTÂNCIA
TRECHO 01	5.000,00
TRECHO 02	0,00
TRECHO 3	0,00
TRECHO 4	0,00
TOTAL	5.000,00



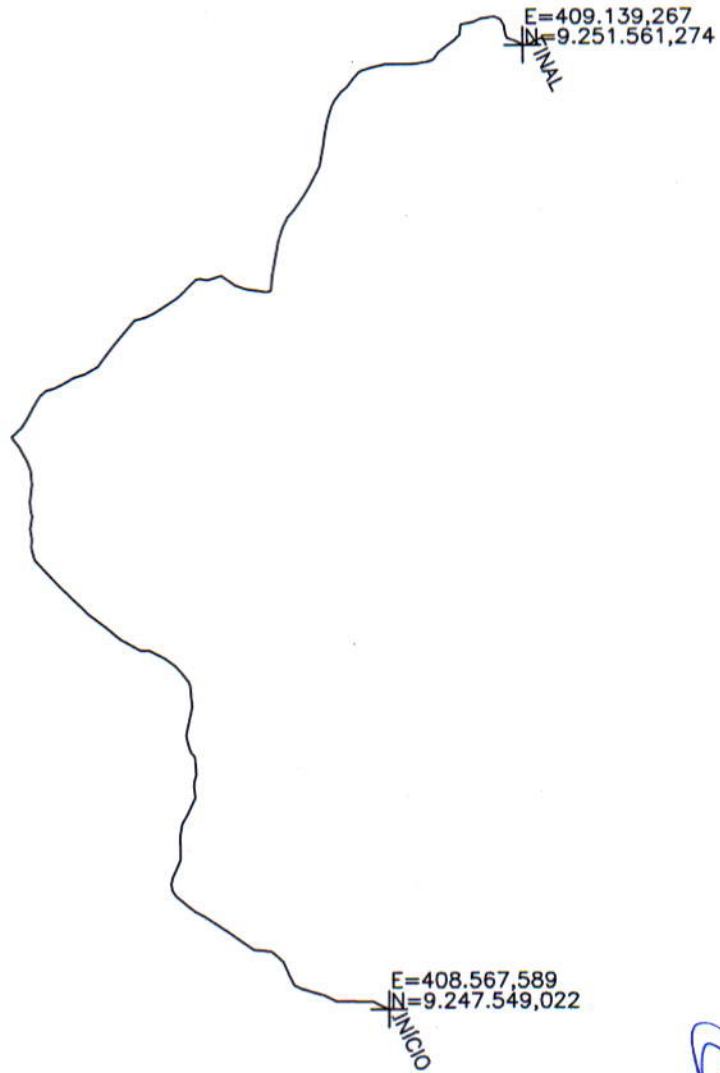
## PREFEITURA MUNICIPAL DE TARRAFAS

DESCRIÇÃO: JOÃO DO CÂNDIDO - ÁGUA BRANCA - 1.29  
 JOÃO DO CÂNDIDO - ÁGUA BRANCA

LOCAL: TARRAFAS

ENG* RESP.:	PROP.: PREFEITURA MUNICIPAL DE TARRAFAS	ESCALA: 1:30000
DESENHISTA :	TOPÓGRAFO:	DATA: ABRIL / 2022

TRECHO SERRA DE JOÃO PAES – MAMELUCO



*Eng. João Bosco Pereira Araújo*  
 CREA-PE 16.083-D

QUADRO DE DISTÂNCIAS

DESCRIÇÃO	DISTÂNCIA
TRECHO 01	6.500,00
TRECHO 02	0,00
TRECHO 3	0,00
TRECHO 4	0,00
TOTAL	6.500,00



PREFEITURA MUNICIPAL DE TARRAFAS

DESCRIÇÃO: TRECHO SERRA DE JOÃO PAES - MAMELUCO - 1.30  
 TRECHO SERRA DE JOÃO PAES - MAMELUCO

LOCAL: TARRAFAS

ENG° RESP.:

PROP.:

PREFEITURA MUNICIPAL DE TARRAFAS

ESCALA:

1:30000

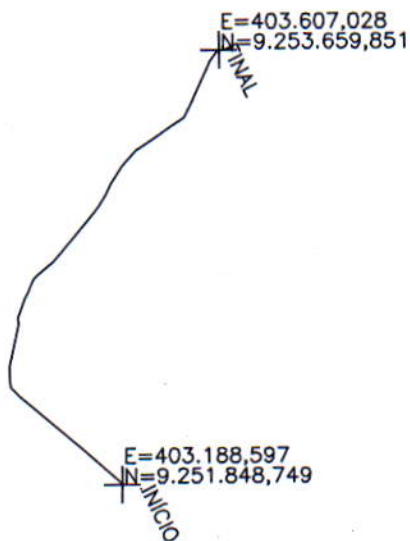
DESENHISTA :

TOPÓGRAFO:

DATA :

ABRIL / 2022

TRECHO APODÍ - MANOEL DO CEGO



*Eng. João Bosco Pereira Araújo*  
 CREA-PE 16.083-D

QUADRO DE DISTÂNCIAS

DESCRIÇÃO	DISTÂNCIA
TRECHO 01	2.500,00
TRECHO 02	0,00
TRECHO 3	0,00
TRECHO 4	0,00
TOTAL	2.500,00



PREFEITURA MUNICIPAL DE TARRAFAS

DESCRICAÇÃO: APODÍ - MANOEL DO CEGO - 1.31  
 APODÍ - MANOEL DO CEGO

LOCAL: TARRAFAS

ENGº RESP.:	PROP.: PREFEITURA MUNICIPAL DE TARRAFAS	ESCALA: 1:30000
DESENHISTA :	TOPÓGRAFO:	DATA : ABRIL / 2022

**TRECHO: INGÁ - LOGRADOURO DE BAIXO**

E=424.621,282  
N=9.265.627,179  
LOGRADOURO DE BAIXO  
INÍCIO

SIRGAS: 2000  
FUSO: 24M  
MERIDIANO: -51°W



**PLANTA DO IMÓVEL**

FLÚNICA

Imóvel: TRECHO : INGÁ - LOGRADOURO DE BAIXO - 1.32  
 Proprietário: PREFEITURA MUNICIPAL DE TARRAFAS  
 Município: TARRAFAS  
 Comarca: SIRGAS2000  
 Estado (UF): CE  
 Data: ABRIL / 2022  
 Escala: 1:30000

Áreas e Perímetros:

Área:

Perímetro (m):

**CONVENÇÕES**

- CONDIÇÕES/USOS E OUTROS
- ÁREA DE RESERVA LEGAL
- ÁREA DE PRESERVAÇÃO FORMALIZADA
- CECVA (INGÁ)
- ESTRADA
- VERTICE

**QUADRO DE DISTÂNCIAS**

DESCRIÇÃO	DIST. (M)
TRECHO_01	5.325,00
TOTAL	5.325,00

**LEGENDA**

— ESTRADA VICINAL

ASSINATURAS

PREFEITURA MUNICIPAL DE TARRAFAS

Resp. Téc.  
- CRCA

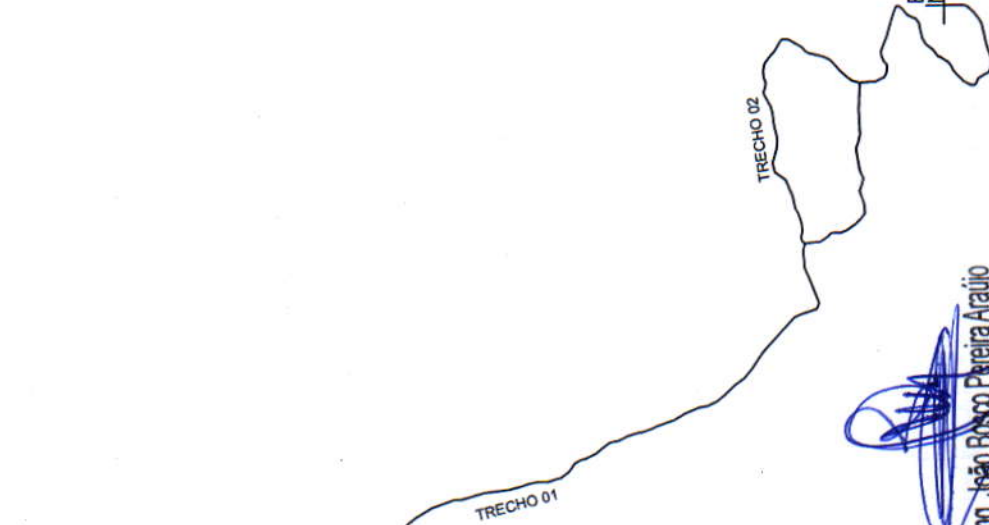


E=426.689,499  
N=9.261.995,450  
FINAL  
SÍTIO INGÁ

Eng. João Bosco Pereira Araújo  
CREA-PE 16.083-D

**TRECHO: ESTRADA DO SERROTE\_UMBUEIRO**

E=418.899,978  
N=9.259.384,436  
BAR DE ADALTON  
INICIO



**QUADRO DE DISTÂNCIAS**

DESCRIÇÃO	DIST.(M)
TRECHO_01	7.692,00
TRECHO_02	1.308,00
TOTAL	9.000,00

**LEGENDA**

— ESTRADA VICINAL

Eng. João Bosco Pereira Araújo  
CREA-PE 16.083-D

E=422.845,888  
N=9.259.575,076  
FINAL



SIRGAS: 2000  
FUSO: 24M  
MERIDIANO: -38°W

FLÔNICA

**PLANTA DO IMÓVEL**

Imóvel: TRECHO : ESTRADA DO SERROTE\_UMBUEIRO - 1.133  
Proprietário: PREFEITURA MUNICIPAL DE TARRAFAS  
Município: TARRAFAS  
Comarca: SIRGAS2000  
Estado (UF): CE  
Data: ABRIL / 2022  
Escala: 1:30000

Áreas e Perímetros:

Área:

Perímetro (m):

**CONVENÇÕES**

- COLEGIADOS/REOS E OUT. IMOBILIZ.
- ÁREA DE RESERVA LEGAL.
- ÁREA DE PRESERVAÇÃO PERMANENTE
- CIRC. D.M.A.
- ESTRADA
- NORTE

ASSINATURAS

PREFEITURA MUNICIPAL DE TARRAFAS

Resp. Téc.:  
- CRECA:



**TRECHO: ESTRADA DA GANGORRA - ANTAS**



SIRGAS 2000  
FUSO 24M  
MERIDIANO -39°W

**PLANTA DO IMÓVEL**

FLÚNICA

Imóvel: TRECHO : ESTRADA DA GANGORRA - ANTAS - 1.34  
 Proprietário: PREFEITURA MUNICIPAL DE TARRAFAS  
 Município: TARRAFAS  
 Comarca: SIRGAS2000  
 Estado (UF): CE  
 Data: ABRIL / 2022  
 Escala: 1:30000

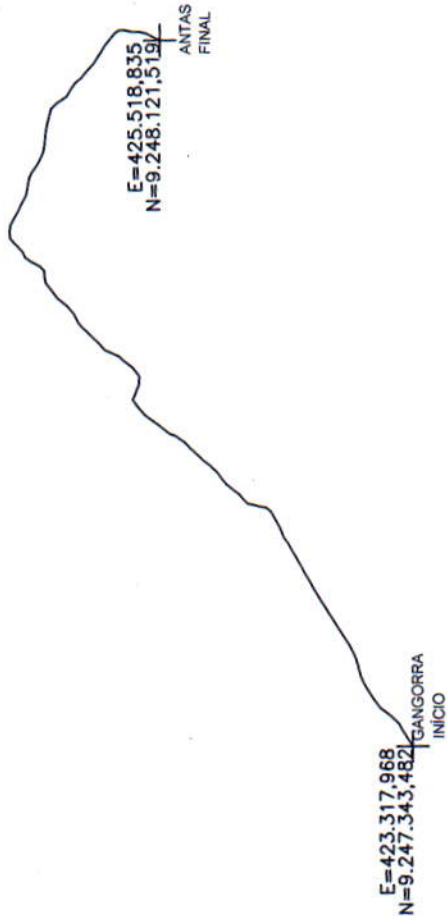
Áreas e Perímetros:

Área:

Perímetro (m):

**CONVENÇÕES**

- edificações e ou marcos
- área de reserva legal
- área de preservação permanente
- circunscricão
- ESTADUA
- limite



**QUADRO DE DISTÂNCIAS**

DESCRIÇÃO	DIST.(M)
TRECHO_01	3.000,00
TOTAL	3.000,00

LEGENDA

— ESTRADA VICINAL

*Eng. João Bosco Pereira Araújo*  
 CREA-PE 16.083-D

ASSINATURAS

PREFEITURA MUNICIPAL DE TARRAFAS

Resp. Téc.  
- CREA



**TRECHO: ESTRADA BOM JESUS - BAIXA GRANDE**



SIRGAS 2000  
FUSO 2-4M  
MERIDIANO -39°W

FL ÚNICA

**PLANTA DO IMÓVEL**

Imóvel: TRECHO : ESTRADA BOM JESUS - BAIXA GRANDE - 1.35  
 Proprietário: PREFEITURA MUNICIPAL DE TARRAFAS  
 Município: TARRAFAS  
 Cmara: SIRGAS2000  
 Estado (UF): CE  
 Data: ABRIL / 2022  
 Escala: 1:30000

Áreas e Perímetros:

Área:

Perímetro (m):

**CONVENÇÕES**

- confissões/áreas e ou monumentos
- área de reserva legal
- área de preservação permanente
- curva nível
- estrada
- vertice

E=425.413,768 INÍCIO  
N=9.248.057,249

E=427.002,799  
N=9.247.429,075  
FINAL

**QUADRO DE DISTÂNCIAS**

DESCRIÇÃO	DIST.(M)
TRECHO_01	2.120,00
TOTAL	2.120,00

LEGENDA

— ESTRADA VICINAL

*Eng. João Bosco Pereira Araújo*  
CREA-PE 18.083-D

ASSINATURAS

PREFEITURA MUNICIPAL DE TARRAFAS

Resp. Téc.:  
- CREA:





**TRECHO: ENTRADA DO URUCUZINHO - GUARIBAS**



SIRGAS 2000  
FUSO 24H  
MERIDIANO -39°W

**PLANTA DO IMÓVEL**

FL ÚNICA

TRECHO : ENTRADA DO URUCUZINHO - GUARIBAS - 1.36  
PREFEITURA MUNICIPAL DE TARRAFAS

Imóvel: TARRAFAS  
Proprietário: SIRGAS2000  
Município: CE  
Comarca: ABRIL/2022  
Estado (UF):  
Data:  
Escala: 1:30000

Áreas e Perímetros:

Área:

Perímetro (m):

CONVENÇÕES

———— COTAÇÃO/POS E SU INICIAIS

———— ÁREA DE RESERVA LEGAL

———— ÁREA DE PRESERVAÇÃO PERMANENTE

———— COTAÇÃO

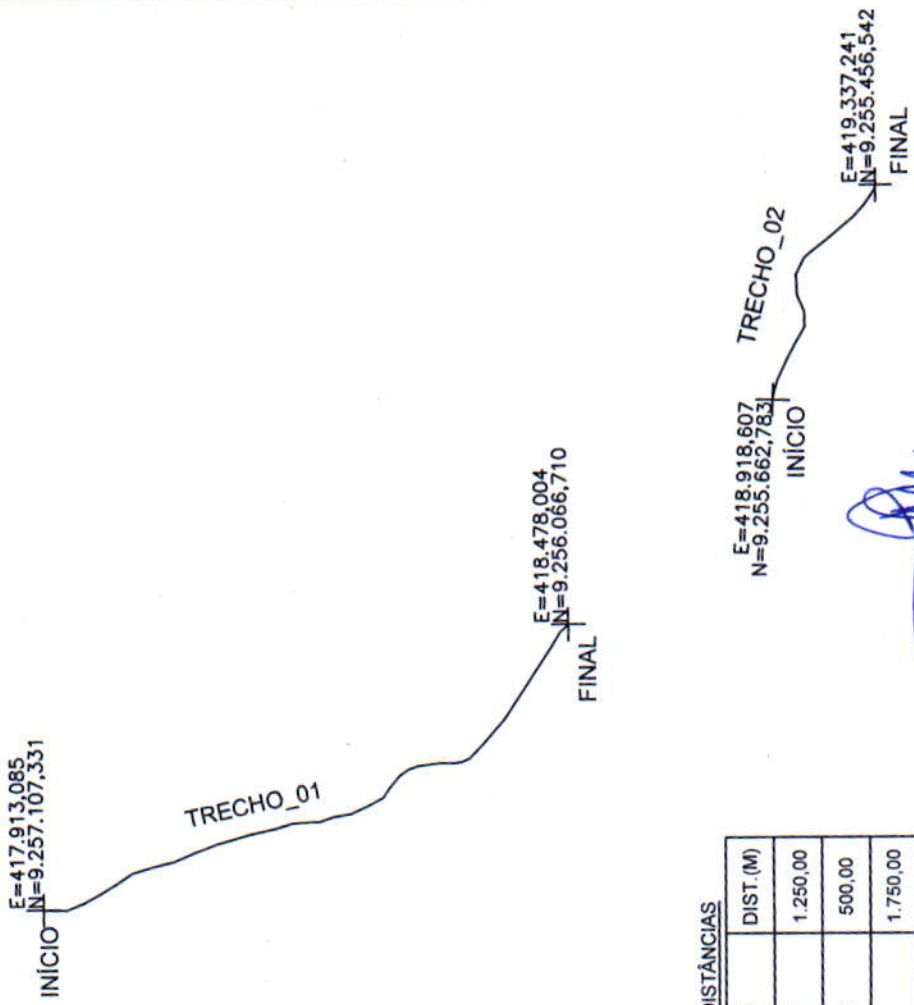
———— ESTRELA

———— VERDE

ASSINATURAS

**PREFEITURA MUNICIPAL DE TARRAFAS**

Resp. Téc. \_\_\_\_\_  
- CRÉD: \_\_\_\_\_



**QUADRO DE DISTÂNCIAS**

DESCRIÇÃO	DIST.(M)
TRECHO_01	1.250,00
TRECHO_02	500,00
TOTAL	1.750,00

**LEGENDA**

———— ESTRADA VICINAL

Eng. João Bosco Pereira Araújo  
CREA-PE 16.083-D

# TRECHO: ESTRADA DO SERROTE - TIMBAUBINHA



SIRGAS - 2000  
FUSO - 24M  
MERIDIANO - 39°W

## PLANTA DO IMÓVEL

FLÔNICA

Imóvel: TRECHO : ESTRADA DO SERROTE - TIMBAUBINHA - 1.37  
 Proprietário: PREFEITURA MUNICIPAL DE TARRAFAS  
 Município: TARRAFAS  
 Comarca: SIRGAS2000  
 Estado (UF): CE  
 Data: ABRIL / 2022  
 Escala: 1:30000

Áreas e Perímetros:

Área:

Perímetro (m):

### CONVENÇÕES



E=419.444,620  
N=9.264.374,401

INÍCIO

E=416.818,179  
N=9.266.957,908  
FINAL

### QUADRO DE DISTÂNCIAS

DESCRIÇÃO	DIST. (M)
TRECHO_01	4.928,00
TOTAL	4.928,00

### LEGENDA

— ESTRADA VICINAL

ASSINATURAS

PREFEITURA MUNICIPAL DE TARRAFAS

Resp. Tec:  
- CREA:

*Eng. João Bosco Pereira Araújo*  
CREA-PE 16.083-D





**ANEXO V - DECLARAÇÃO DE CUMPRIMENTO DO DISPOSTO NO INCISO XXXIII DO ART.  
7º DA CONSTITUIÇÃO FEDERAL**  
Edital de Tomada de Preços nº 2022.04.20.001F

À  
PREFEITURA MUNICIPAL DE TARRAFA  
COMISSÃO PERMANENTE DE LICITAÇÃO

**DECLARAÇÃO**

A pessoa jurídica \_\_\_\_\_, inscrita no CNPJ sob o nº \_\_\_\_\_, estabelecida na \_\_\_\_\_, ora representada pelo Sr(a) \_\_\_\_\_, inscrito no CPF sob o nº \_\_\_\_\_ e portador do RG nº \_\_\_\_\_, DECLARA, para fins de participação no Processo Administrativo de Licitação nº 2022.04.20.001F, na modalidade Tomada de Preços nº 2020.04.20.001F atendendo ao disposto no inciso V do art. 27 da Lei Federal nº 8.666/93 e suas alterações posteriores, em cumprimento, ainda, ao que determina o inciso XXXIII do art. 7º da Constituição Federal e Lei nº 9.854 de 27 de outubro de 1999, que não emprega menor de 18 (dezoito) anos em trabalho noturno, perigoso ou insalubre, e em qualquer trabalho, menor de 16 (dezesesseis) anos e maior de 14 (quatorze) anos, salvo na condição de aprendiz.

Local e data

Assinatura  
Identificação da Assinatura



**ANEXO VI - DECLARAÇÃO DE IDONEIDADE**  
Edital de Tomada de Preços nº 2022.04.20.001F

À  
PREFEITURA MUNICIPAL DE TARRAFA  
COMISSÃO PERMANENTE DE LICITAÇÃO

DECLARAÇÃO

A pessoa jurídica \_\_\_\_\_, inscrita no CNPJ sob o nº \_\_\_\_\_, estabelecida na \_\_\_\_\_, ora representada pelo Sr(a) \_\_\_\_\_, inscrito no CPF sob o nº \_\_\_\_\_ e portador do RG nº \_\_\_\_\_, DECLARA, para fins de participação no Processo Administrativo de Licitação nº 2022.04.20.001F, na modalidade Tomada de Preços nº 2022.04.20.001F que não foi considerada inidônea por nenhum Órgão da Administração Pública.

Local e data

Assinatura  
Identificação da Assinatura

